



附件 1




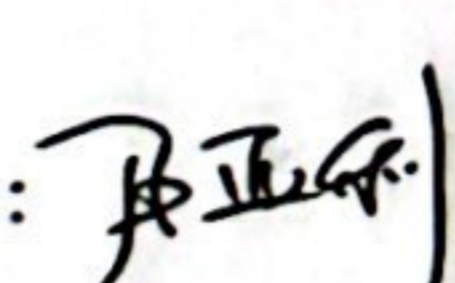

## 县（市、区）地质灾害隐患点 认定申报表

位置	云龙县长新乡永香村马渡登 组		
发生时间	2024 年 9 月 25 日 17 时 0 分		
隐患点类型	<input type="checkbox"/> 滑坡 <input type="checkbox"/> 崩塌 <input checked="" type="checkbox"/> 泥石流 <input type="checkbox"/> 地面塌陷 <input type="checkbox"/> 地裂缝 <input type="checkbox"/> 其他		
威胁对象及资产	183 户 723 人, 20535 万元	隐患点规模	特大型
发现渠道	<input type="checkbox"/> 地质灾害调查 <input checked="" type="checkbox"/> 巡查、排查 <input type="checkbox"/> 群众上报 <input type="checkbox"/> 其他		
申报人意见	同意申报 		
联系人	李冬月	联系电话	13529152691
县级自然资源主管部门受理意见	<input checked="" type="checkbox"/> 受理 <input type="checkbox"/> 不受理  经办人（签字）：尹亚利  盖章（签字）： 2024 年 10 月 11 日		

注：县级自然资源主管部门不受理的情形，应当告知申报人应补充完善资料内容。



附件2

## 云龙县(市、区)地质灾害 隐 患点调查认定表

位 置	云龙县 长新乡 永香村 马渡登组		
隐患点名称	马渡登组泥石流	坐标	经度: 99° 17' 36.77" 纬度: 26° 09' 27.12"
确定隐患类型	滑坡 <input type="checkbox"/> 崩塌 <input checked="" type="checkbox"/> 泥石流 <input type="checkbox"/> 地面塌陷 <input type="checkbox"/> 地裂缝 <input type="checkbox"/> 其他 _____		
发生(发现)时间	2024年 9月 25 日		
规模方量(或一次冲出物)	200000m <sup>3</sup>	规模等级	<input type="checkbox"/> 特大型 <input checked="" type="checkbox"/> 大型 <input type="checkbox"/> 中型 <input type="checkbox"/> 小型
威胁对象及资产	147户539人 5100万元	险情等级	<input type="checkbox"/> 特大型 <input checked="" type="checkbox"/> 大型 <input type="checkbox"/> 中型 <input type="checkbox"/> 小型
调查资质单位 信息	单位名称	云南省有色地质局三一0队	
	资质类别及等级	甲级	证书编号 530020231110057
	单位法人	刘明勇	联系电话 0872-2320310
	单位地址	云南省大理市苍山东路535号	
	负责人及电话		调查时间
认定内容	调查核实报告	<input type="checkbox"/> 有 <input type="checkbox"/> 无	责任主体 <input checked="" type="checkbox"/> 有 <input type="checkbox"/> 无
	责任主体的行业主管部门	<input checked="" type="checkbox"/> 自然资源 <input type="checkbox"/> 住建 <input type="checkbox"/> 发改 <input type="checkbox"/> 水利 <input type="checkbox"/> 能源 <input type="checkbox"/> 铁路 <input type="checkbox"/> 工信 <input type="checkbox"/> 文旅 <input type="checkbox"/> 教育 <input type="checkbox"/> 其他 <input type="checkbox"/> 交运	
	防治措施建议	<input checked="" type="checkbox"/> 群测群防 <input checked="" type="checkbox"/> 监测预警 <input checked="" type="checkbox"/> 工程治理 <input type="checkbox"/> 搬迁避让 <input type="checkbox"/> 其他	
调查核实报告 结论	调查单位(盖章): <div style="text-align: right; margin-top: 10px;">             2024年9月26日         </div>		
现场与论证情况	经办人(签字):  盖章(签字):  2024年10月1日		
县级自然资源主 管部门受理意见	<input checked="" type="checkbox"/> 认可 <input type="checkbox"/> 不认可 经办人(签字):  盖章(签字):  2024年10月1日		

注: 县级自然资源主管部门不认可的情形, 应当说明理由

## 云龙县地质灾害隐患点监测员推荐表

隐患点名称	马渡登隐患点	所属自然村	永香村马渡登		
隐患点类型	泥石流	险情等级	较大		
监测员（一）姓名	杨四荣	手机	15987640976		
身份证号码	532929196601210914	性别	男	固定电话	
监测员（二）姓名	李奉山	手机	15812171054		
身份证号码	532929197712070912	性别	男	固定电话	
<p>村民委员会意见：</p> <p style="text-align: center;">杨四荣、李奉山两位同志责任心强，对公益事业比较支持，符合地质监测员的要求，同意推荐。</p> <div style="text-align: right; margin-top: 10px;">  </div>					
<p>乡镇人民政府审批意见：</p> <p style="text-align: center;">同意推荐</p> <div style="text-align: right; margin-top: 10px;">  </div>					

注：1、推选人员程序为经村民大会或户主会公开推选后，报村委会认可，乡镇人民政府审批；2、地质灾害监测员须具备一定的文化程度，身体健康，责任心强，群众认可。3. 表格由各县存档，无需上报。