

宗 地 图

单位: m, m²

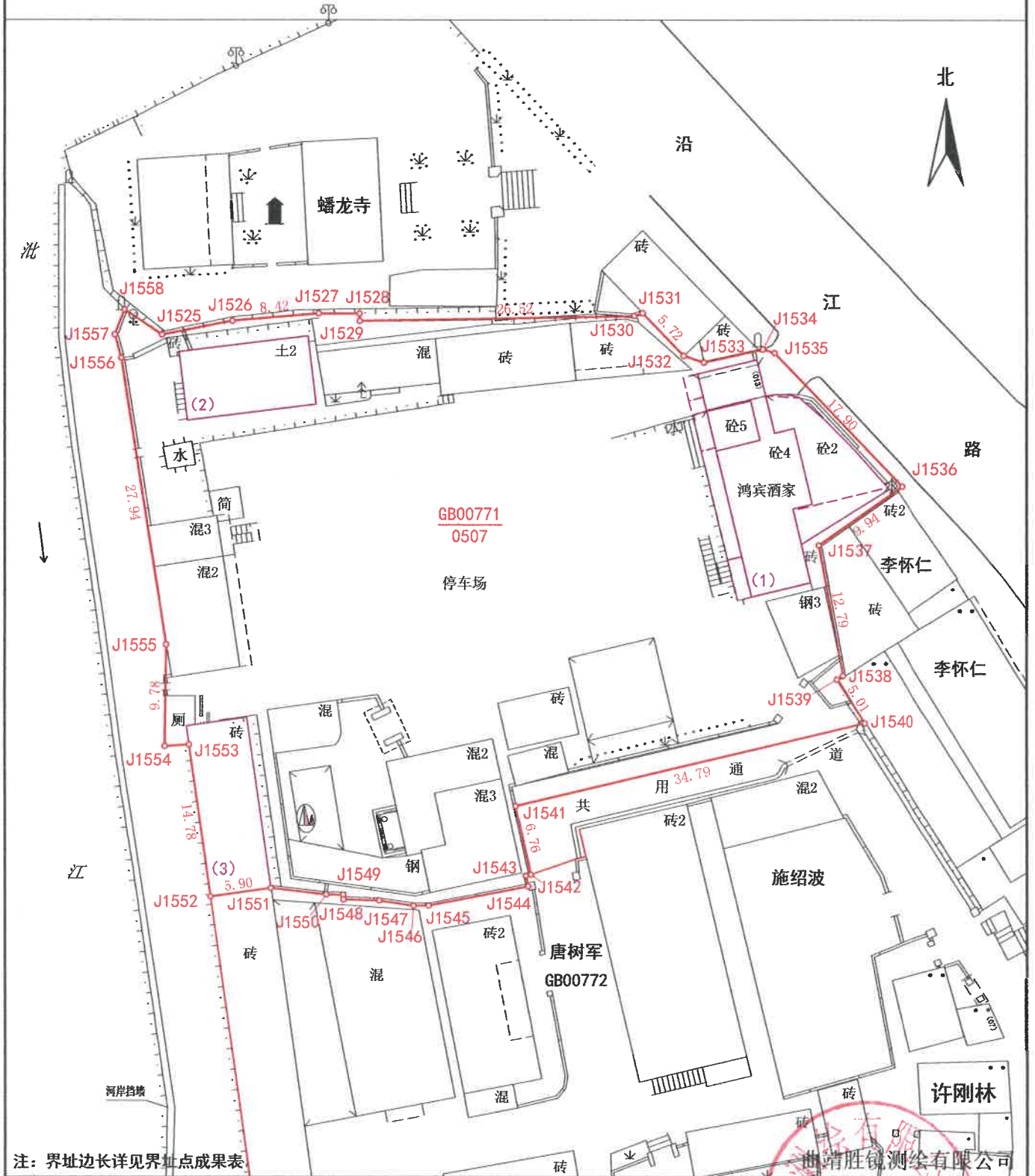
宗地代码: 532929101001GB00771

土地权利人: _____

所在图幅号: 2864.00-33536.75

宗地面积: 3215.78

宗地坐落: 云龙县诺邓镇石门社区沿江路013号

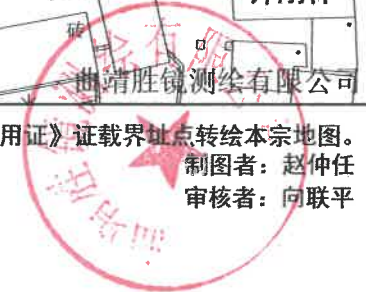


云龙县不动产登记中心

注: 界址边长详见界址点成果表

2024年5月解析法测绘界址点, 权属来源依据“云国用(2001)字第1072号”《国有土地使用证》证载界址点转绘本宗地图。
绘图日期: 2024年5月27日
审核日期: 2024年5月27日

1:500

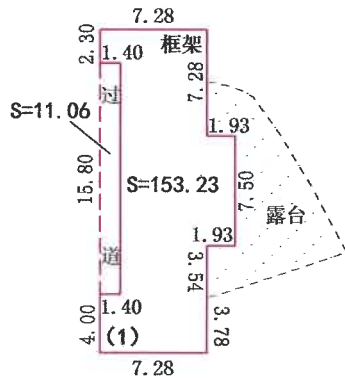
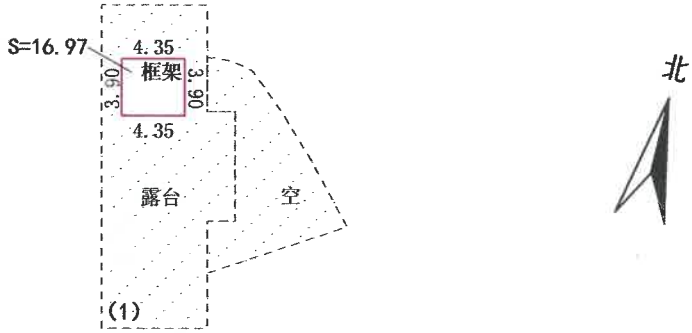


制图者: 赵仲任
审核者: 向联平

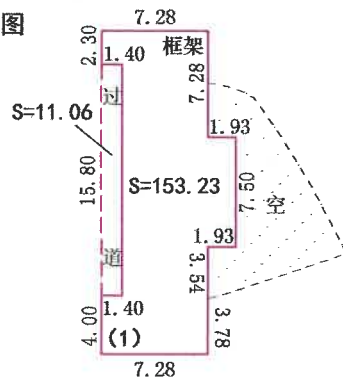
房产分层平面图

单位: m、m²

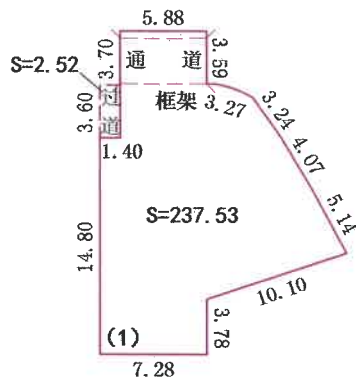
不动产单元号	532929101001GB00771F00010001			专有建筑面积	822.29
幢号	F0001	总层数	5	分摊建筑面积	/
户号	0001	所在层次	1-5	建筑面积	822.29
座落	云龙县诺邓镇石门社区沿江路013号			建筑结构	框架



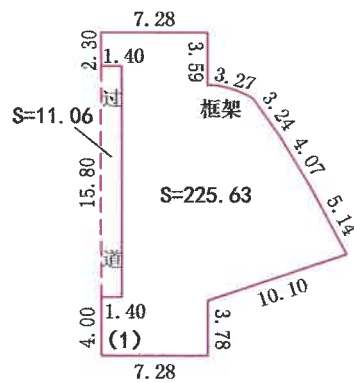
三层平面图



四层平面图



一层平面图



二层平面图

(1) 幢建筑占地面积242.57m², 总建筑面积822.29m², 框架结构, 地上五层。

注: 本房产分层平面图不反应其建筑内部结构

曲靖胜镜测绘有限公司

绘图日期: 2024年5月28日

1:500

制图者: 赵仲任

云龙县不动产登记中心



6、房屋现状实景影像

