

宗 地 图

单位: m、m²

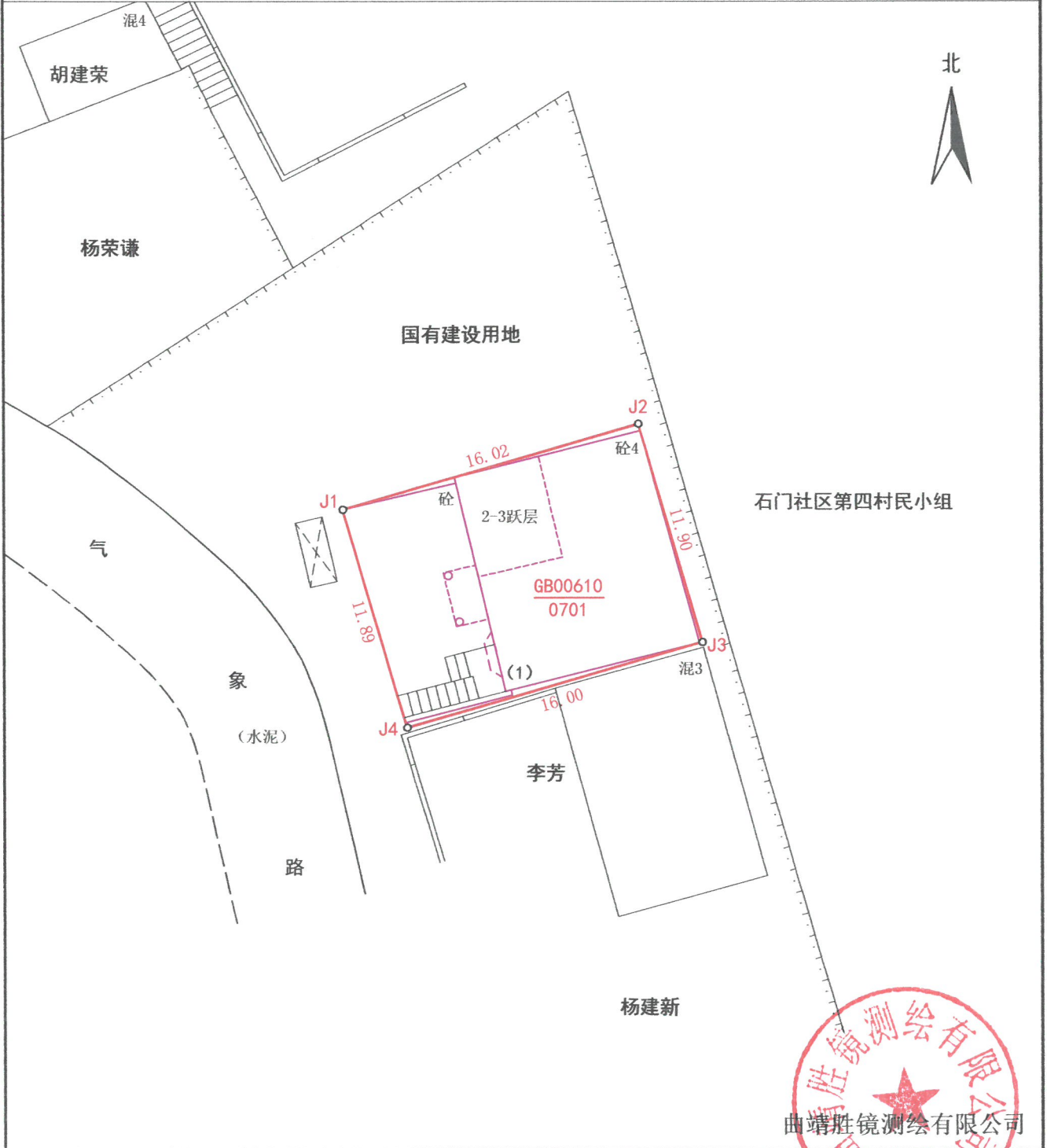
宗地代码: 532929101001GB00610

土地权利人: _____

所在图幅号: 2864.75-33537.25

宗地面积: 190.40

宗地坐落: 云龙县诺邓镇北山片区



云龙县不动产登记中心

2024年12月房产测量, 沿用“云(2021)云龙县不动产权第0001399号”《不动产权证书》界址点转绘本宗地图。

绘图日期: 2024年12月8日

1:300

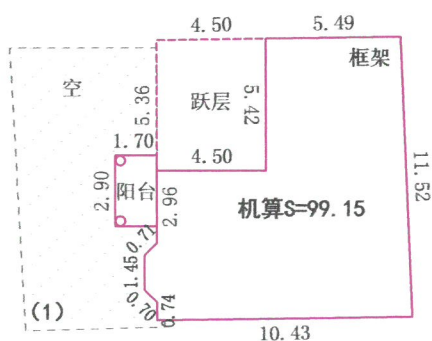
审核日期: 2024年12月8日

制图者: 赵仲任
审核者: 向联平

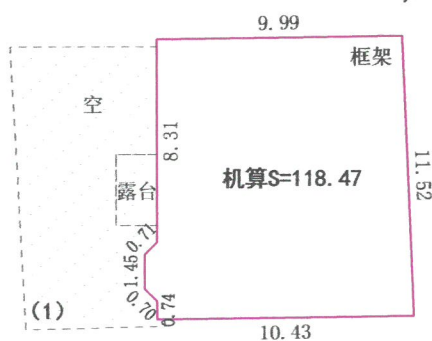
房产分层平面图

单位: m、m²

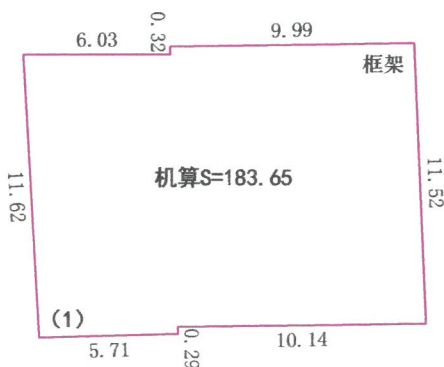
不动产单元号	532929101001GB00610F00010001			专有建筑面积	521.23
幢号	F0001	总层数	4	分摊建筑面积	/
户号	0001	所在层次	1-4	建筑面积	521.23
座落	云龙县诺邓镇北山片区			建筑结构	框架



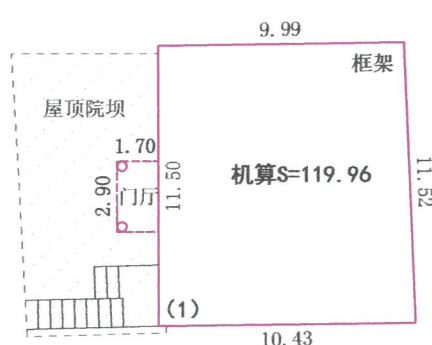
三层平面图



四层平面图



一层平面图



二层平面图

(1) 幢建筑占地面积183.65m², 总建筑面积521.23m², 框架结构, 地上四层。

注: 本房产分层平面图不反应其建筑内部结构

曲靖胜镜测绘有限公司

绘图日期: 2024年12月8日

1:300

制图者: 赵仲任



云龙县不动产登记中心