

宗 地 图

单位: m、m²

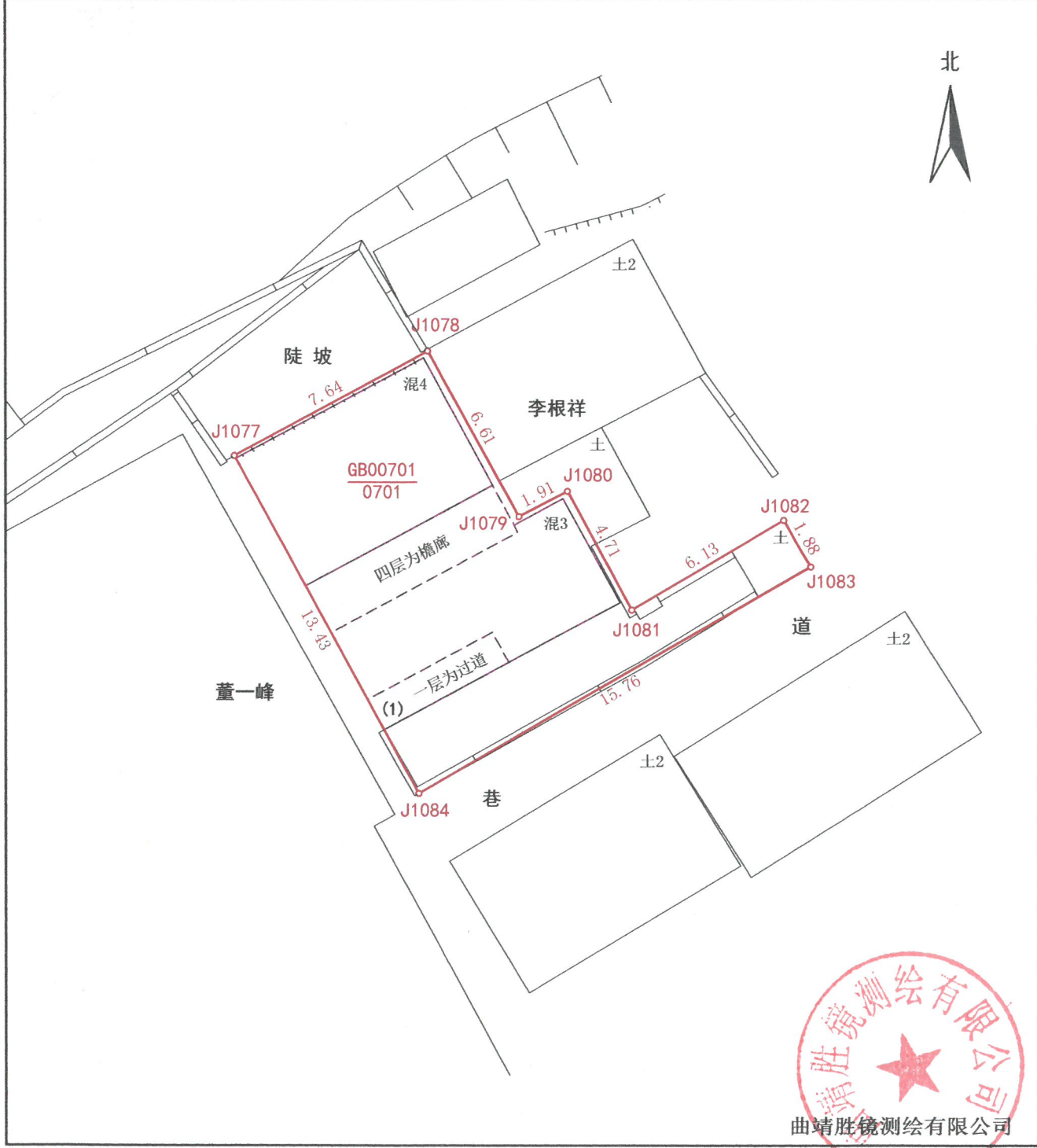
宗地代码: 5329291010016B00701

土地权利人: _____

所在图幅号: 2864.25-33536.50

宗地总面积: 126.10

宗地坐落: 云龙县诺邓镇石门社区下坪村



云龙县不动产登记中心

2023年11月房产测绘, 沿用“云(2022)云龙县不动产权第0000392号”《不动产权证书》界址线转绘本宗地图。
绘图日期: 2023年11月11日
审核日期: 2023年11月11日

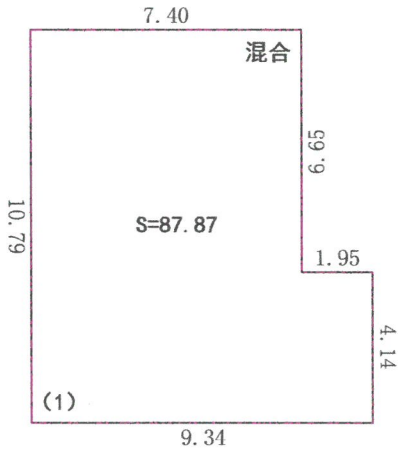
1:200

制图者: 赵仲任
审核者: 向联平

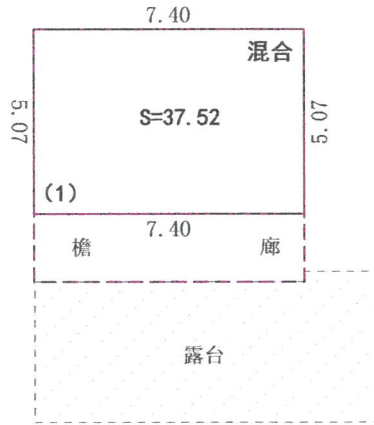
房产分层平面图

单位: m、m²


不动产单元号	532929101001GB00701F00010002			专有建筑面积	295.20
幢号	F0001	总层数	4	分摊建筑面积	/
户号	0001	所在层次	1-4	建筑面积	295.20
座落	云龙县诺邓镇石门社区下坪村			建筑结构	混合



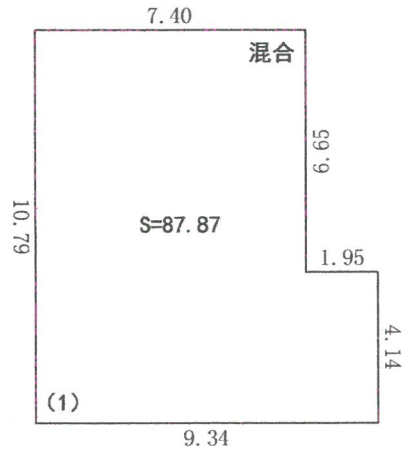
三层平面图



四层平面图



一层平面图



二层平面图

(1) 幢建筑占地面积81.94m², 总建筑面积295.20m², 混合结构, 地上四层。

注: 本房产平面图不反映其内部结构



曲靖胜镜测绘有限公司

制图者: 赵仲任

云龙县不动产登记中心

绘图日期: 2023年11月11日

1:200

6、房屋现状实景影像

